

PLAN DE ZONAGE




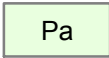

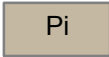

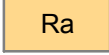
Annexe 2

Plan 3 de 3





Canton de Hinchinbrooke
(Secteur Athelstan)



ZONES

 Aa	Agricole	 In	Industrielle
 Af	Agro-forestier	 Pa	Parcs et espaces verts
 Ca	Commerciale mixte	 Pi	Public et institutionnel
 Cb	Commerciale de gros	 Ra	Résidentielle basse densité

PLAINES INONDABLES

	2 ans	 Cours d'eau
	20 ans	
	100 ans	

Amendements	Contenu	Entrée en vigueur
15-04-10	Procès verbal de correction	13 avril 2015
378-14	Remplacement de la Pi-4 par la Ca-2	11 juin 2015
Résolution 14-04-06	Procès verbal de correction. Ajustement à la rénovation cadastrale	5 avril 2016

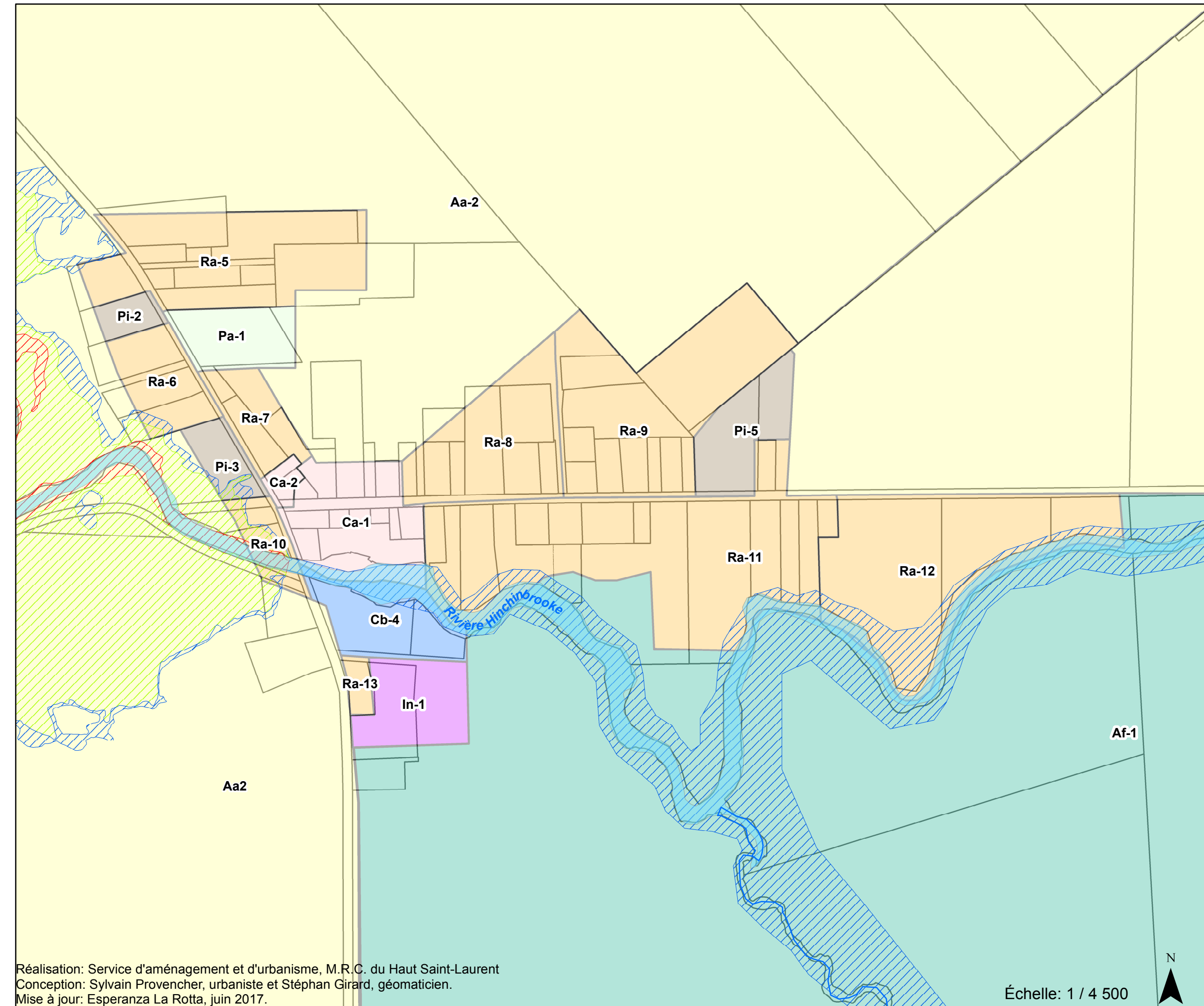
Numéro du règlement: 378
Entrée en vigueur: le 15 janvier 2004
Mise à jour: juin 2017 : ajustement de zone inondable.

Authentifié par:

Normand Crête, maire

Kevin Neal, secrétaire-trésorier

Sources:
Matrice graphique avril, 2017. Évimbéc © Tous droits réservés.
Gouvernement du Québec. © Tous droits réservés.



Échelle: 1 / 4 500

