






Canton de Hinchinbrooke  
(Secteur Huntingdon)

ZONES

<b>Aa</b>	Agricole	<b>Pi</b>	Public et institutionnel
<b>Cb</b>	Commerciale de gros	<b>Ra</b>	Résidentielle basse densité
<b>ID</b>	Îlot déstructuré	<b>Rb</b>	Résidentielle moyenne densité

PLAINES INONDABLES

	2 ans		Embâcle
	20 ans		Cours d'eau
	100 ans		

Amendement	Contenu	Entrée en vigueur
378-10	Correction des limites de la zone Ra-1	14 mars 2013
378-10	Réduction de la zone PAE-4 au profit de la zone Rb-2	14 mars 2013
378-13	Adjoint de la zone ID-4	11 juin 2015
378-14	Réduction de la zone Cb-3 au profit de la zone Ra-4	11 juin 2015
Résolution 14-04-06	Procès verbal de correction. Ajustement à la rénovation cadastrale	5 avril 2016
378-16	Remplacement des zones PAE et Ajustement de plusieurs zones	15 mai 2017

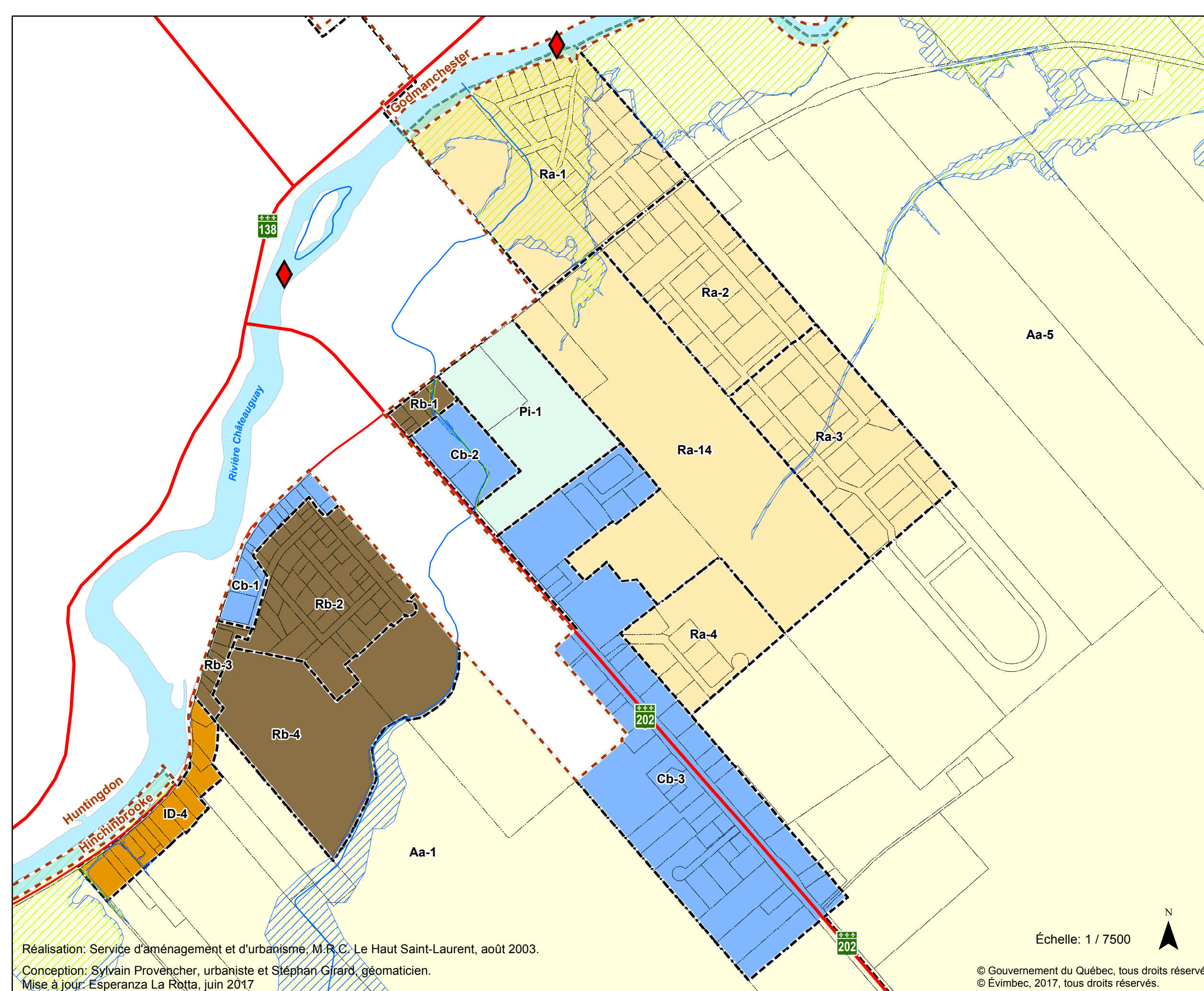
Mise à jour, juin 2017. Ajustement de zone inondable

Codification administrative: juin 2017

Authentifié par:

Normand Crête, maire

Kevin Neal, secrétaire-trésorier



Échelle: 1 / 7500

